

Festlegungen des Flächenwidmungsplanes gem. LGBl. 3/2015

gem. § 16 Bauland

- BW Wohngebiet
BK Kerngebiet mit einschränkenden Vorgaben
BB- Betriebsgebiet mit einschränkenden Vorgaben
BI Industriegebiet
BA Agrargebiet
BS- Sondergebiet mit Angabe der besonderen Nutzung
BO erhaltene Ortsstruktur

gem. §§ 20-21 Grünland

- Glf Land- und Forstwirtschaft
Glf-LV Land- und Forstwirtschaft, landwirtschaftliche Vorrangfläche land- und forstwirtschaftliche Hofstelle
Gghü- Grüngürtel mit Funktionsfestlegung
Gghü- erhaltenes Gebäude im Grünland mit symbolhafter Darstellung des Gebäudes Angabe der fortlaufenden Nummer
Gmg Grünland Materialgewinnungsstätte mit Festlegung der Folgewidmungsart
Gg Gärtnerei
Gkg Kleingarten
Gspo Sportstätte
Gspil Spielplatz
Gc Campingplatz
G++ Friedhof
Gp Parkanlage
Ga- Abfallbehandlungsanlage mit Angabe der Art der Verwertung
Gd Aushubdeponie
Glp Lagerplatz
Gö Ödland/Ökoffläche
Gwf Wasserfläche
Gfrei Freihaltfläche
Gwka Windkraftanlage

- A Aufschließungszone
-F Frist
-H Handelseinrichtung
\* Bauland mit vertraglicher Bindung

BB- Bauland-Betriebsgebiet

- ema Einschränkung auf emissionsarme Betriebe
1 Einschränkung auf nicht seveso-relevante Betriebe

BS- Bauland-Sondergebiet

Kellerensemble
Ein Bauland-Sondergebiet "Kellerensemble" stellt eine Widmungskategorie dar, die für Lagerkeller, gastronomische und kulturelle Einrichtungen sowie für Betriebe, welche sich in Erscheinungsform und Auswirkungen in dem erhaltenen Charakter der Kellerensembles einfügen, bestimmt ist...

gem. § 18 Handelseinrichtungen

- BK-H+ Kerngebiet-Handelseinrichtungen mit nachgewiesener Raumverträglichkeit
1 max. Verkaufsfläche von 11.500 m² und davon im Lebensmittelhandel 1.462 m²
2 für die Nutzung als Handelseinrichtung mit Warengruppen für mittel- und langfristige Bedarfdeckung im Sektor Wohnungsausstattung
3 max. 24.000 m² Verkaufsfläche
4 max. 2.200 m² Bruttoschoßfläche
5 max. 6.600 m² Bruttoschoßfläche
6 max. 9.000 m² Verkaufsfläche
7 max. 6.000 m² Verkaufsfläche

gem. § 19 Verkehrsflächen

- Verkehrsfläche-öffentlich
Vö-G Verkehrsfläche-öffentlich Gemeindestraße
Vp Verkehrsfläche-privat

Kenntlichmachungen gem. §15

Die Kenntlichmachung von Flächen, die durch rechtswirksame überörtliche Planungen (z.B. Eisenbahn) für eine besondere Nutzung gewidmet sind und die Kenntlichmachung von Flächen, für die auf Grund von Bundes- und Landesgesetzen Nutzungsbeschränkungen bestehen, dient der allgemeinen Information. Ihre Darstellung im Flächenwidmungsplan ist nicht rechtsverbindlich. Gemeinderat und PlanverfasserIn übernehmen keine Haftung für ihre Richtigkeit und Vollständigkeit.

- A1 S33 L471 1 Autobahn, Bundesschnellstraße, Landesstraße
Bahn Vp-Bahn öffentliche Eisenbahn bzw. private Eisenbahn mit Eintragung der Schienenverkehrsstimmzone (mit dBA-Angabe)

- Flugplatz öffentlicher Flugplatz bzw. privater Flugplatz mit Eintragung der Fluglärzzone (mit dBA-Angabe)

- Leitungen mit besonderer Bedeutung
Hochspannungsleitung
unterirdische Leitung

- Windkraftanlage

- Sprengmittelanlage mit Gefährdungsbereich
Gefahren-Betrieb mit Gefahrenbereich
Bergbaugelände bzw. Halde (Steinbruch, Schottergrube, Lehmgrube)
Schießplatz
militärisches Sperrgebiet militärischer Übungsplatz

- Wald
Bannwald
Gewässer

- Überflutungsgebiet (Angabe der Häufigkeit)

- wildbach- bzw. Lawinengefährdete Fläche rote und gelbe Gefahrenzone

- Fläche mit zu hohem Grundwasserspiegel Retentionsgebiet/-becken
Fläche in extremer Feuchtlage

- Alltag, Verdachtsfläche

- Zentrumszone

- Siedlungsgrenze in einzelnen Bereichen lt. Reg. ROP

- Gemeindegrenze

- Katastralgemeindegrenze

- Fernheizwerk
Elektrizitätswerk
Umspannwerk
Kläranlage
Pumpwerk
Hochbehälter
Wasserbehälter
Funk/ oder Sendestation
Transformator
Gasstation

- Parkplatz
Tankstelle
Denkmalschutz
Bodendenkmal
Naturdenkmal (mit mitgeschütztem Bereich)

- Fußgängerzone

- Schutzwald
Erholungswald
Schongewässer

- Quellschutzgebiet
Brunnenschutzgebiet
Heilquellschutzgebiet
Grundwasserschongebiet
Meliorationsgebiet
Bodenschutzanlage

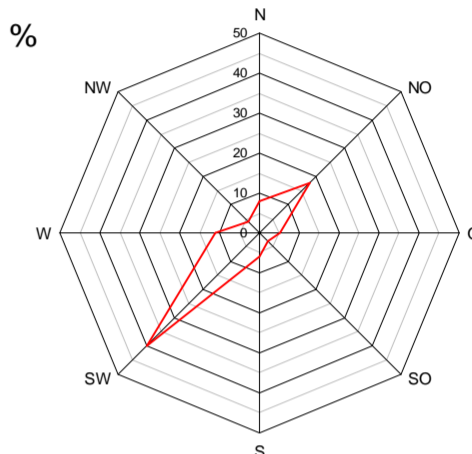
- rutschgefährdete Fläche steinschlaggefährdete Fl.
Fläche mit ungenügender Tragfähigkeit
Fläche in extremer Schattenlage

Hinweise

Straßenfluchtlinien
Die Lage von Straßenfluchtlinien und somit das genaue Ausmaß von Abzweigungsverpflichtungen an das öffentliche Gut werden im Bebauungsplan festgelegt. Ihre unmittelbare Ableitung aus dem Flächenwidmungsplan ist unzulässig.
Bauverbote und Beschränkungen aufgrund von Bundes- und Landesgesetzen
Haupt- und Nebenbahnen und Straßenbahnen auf eigenem Gleiskörper:
Bauverbot innerhalb von 12 Metern von der Mitte des äußeren Gleises (§ 38 Eisenbahngesetz 1957)
Seilbahnen:
Bauverbot innerhalb von 12 Metern beiderseits des äußeren Seilstranges (§ 38 Eisenbahngesetz 1957)
Berg- und Talstationen von Seilbahnen:
innerhalb der Bahngrenzlinie und bis zu 12 Meter von dieser (§ 38 Eisenbahngesetz 1957)
alle Eisenbahnanlagen:
generelles Verbot der Errichtung von Anlagen und der Vornahme sonstiger Handlungen, durch die der Bestand der Eisenbahn und die sichere Betriebsführung gefährdet wird (§ 39 Eisenbahngesetz 1957)
Eisenbahnen mit Dampftrieb:
Anlagen in einer Entfernung von bis zu 50 Metern sind sicher gegen Zündung durch Funken (zündungssicher) herzustellen (§ 40 Eisenbahngesetz)
Bundesautobahnen:
beiderseits Bauverbot in einer Entfernung von 40 Metern (§ 21 Bundesstraßengesetz)
Bundesstraßen:
beiderseits Bauverbot in einer Entfernung von 25 Metern (§ 21 Bundesstraßengesetz)

Häufigkeit der Windrichtung in %

Table with 2 columns: Richtung, %. Data: N 8, NO 18, O 5, SO 3, S 6, SW 40, W 11, NW 4, Windstille 5. Mittlere jährliche Windgeschwindigkeit: 3 m/s



ÖROP Landeshauptstadt St. Pölten FLÄCHENWIDMUNGSPLAN

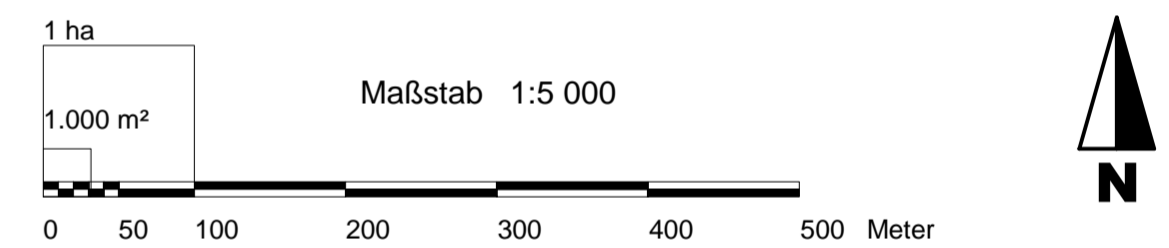



Table with 5 columns: Anlass, GZ., Kundmachung, Beschluss, Verordnung. Rows include Neudarstellung, 100. Änderung, 97. Änderung, 101. Änderung, 102. Änderung.

Amt der NÖ Landesregierung: Der Bürgermeister:



Flächenwidmungsplan zum örtlichen Raumordnungsprogramm der Stadt St. Pölten. Entwurf, Planblatt, Legende.

- GZ E: Oktober 2012 / Wie / kö
A 1 April 2014 / Wie / kö
2 Dezember 2014 / Wie / kö
3 Dezember 2015 / Wie / kö
4 Oktober 2016 / Wie / kö
5 August 2017 / Wie / kö
6 September 2017 / Wie / kö
7 April 2018 / Wie / kö
8 Mai 2018 / Wie / kö
9 November 2018 / Wie / kö
10 April 2019 / Wie / kö
11 November 2019 / Wie / kö

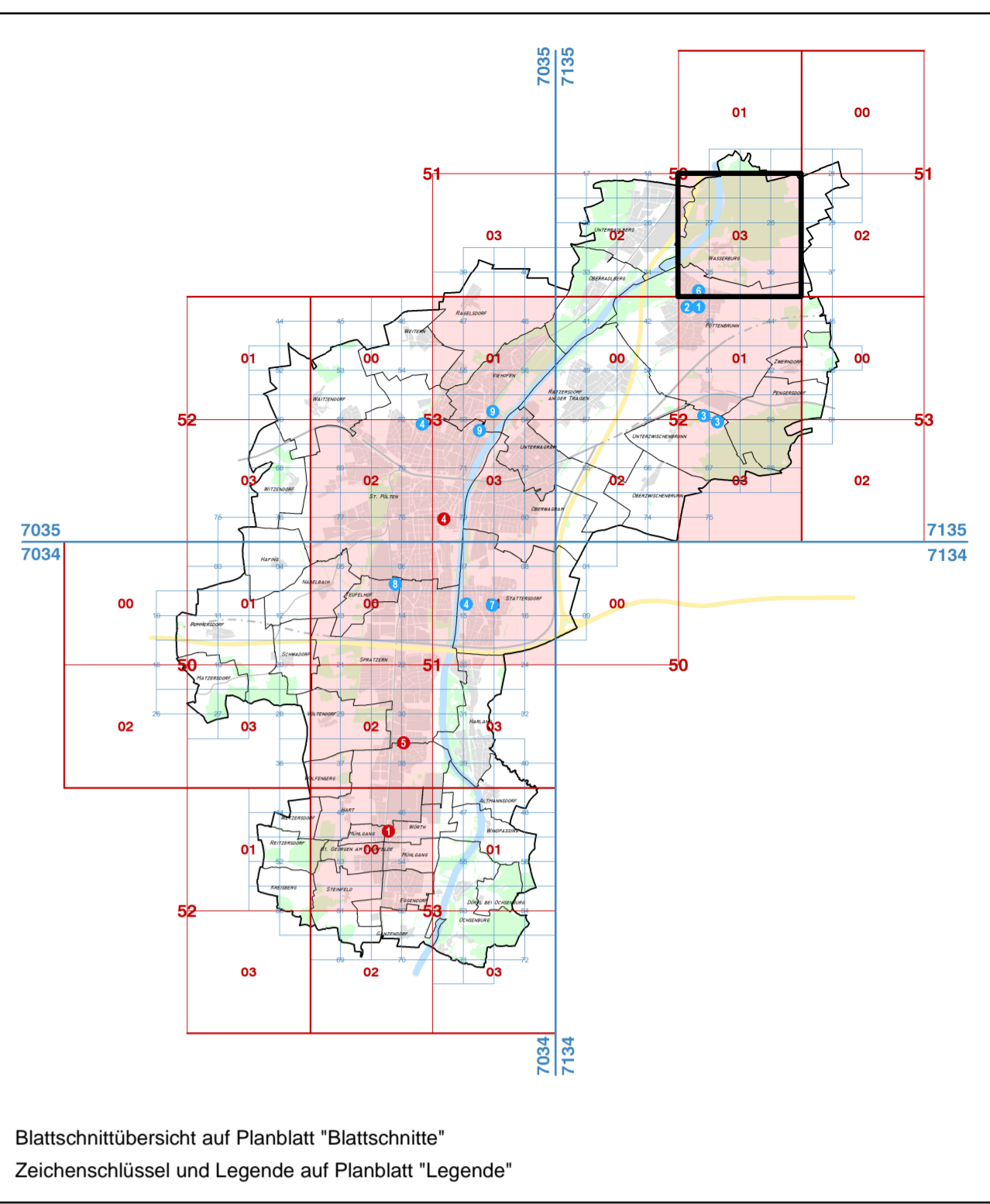
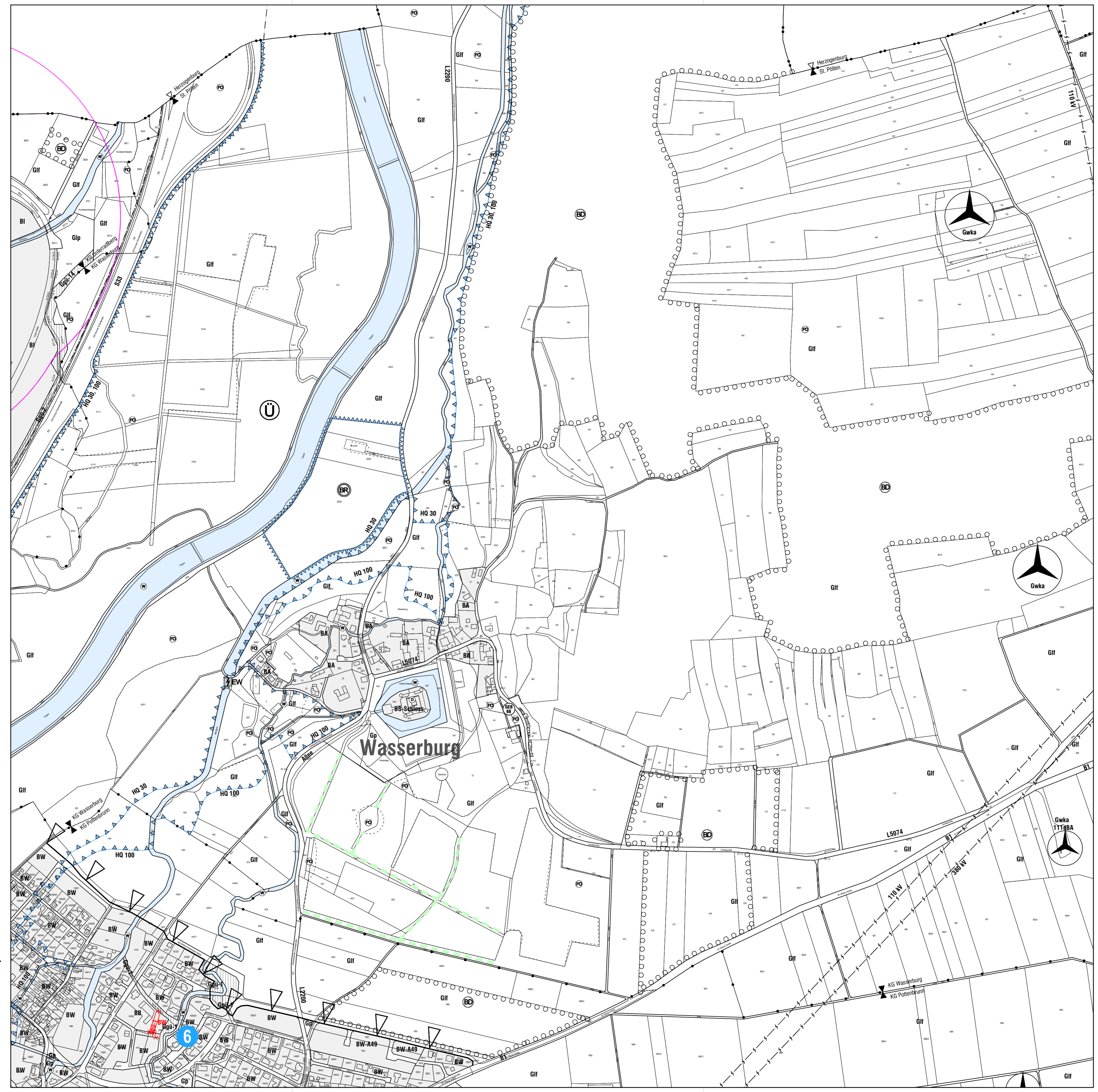
Stand der Planinformation: 06.11.2019

DKM-Stand: 18.07.2019

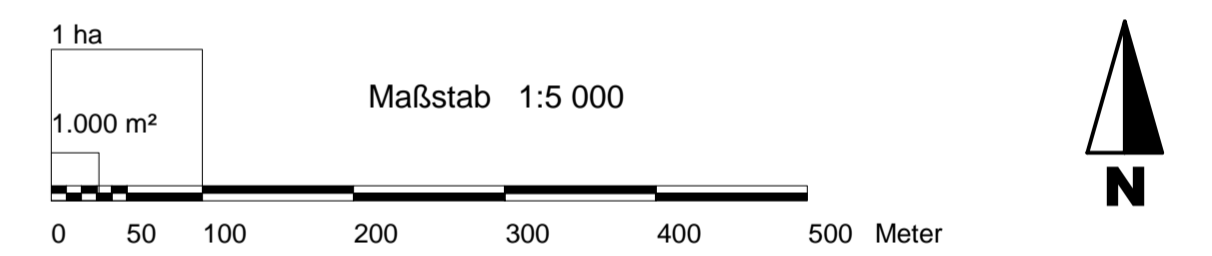
7135-5003

FLÄCHENWIDMUNGSPLAN

ÖROP Landeshauptstadt St. Pölten



**ÖROP** Landeshauptstadt St. Pölten  
**FLÄCHENWIDMUNGSPLAN**



Anlass:	GZ.:	Kundmachung:	Beschluss:	Verordnung:
Neudarstellung	04/25/13-73	07.05. - 19.06.2012	29.10.2012	14.02.2013
78. Änderung	04/25/13-78-12	08.10. - 20.11.2012	28.01.2013	17.04.2013
88. Änderung	04/25/13-88-15	08.02. - 21.03.2016	28.11.2016	07.06.2017
102. Änderung	04/25/13-102-19			

Amt der NÖ Landesregierung: Der Bürgermeister:



**Flächenwidmungsplan**  
zum örtlichen  
Raumordnungsprogramm  
der Stadt  
**St. Pölten**  
gemäß NÖ ROG 2014  
**ENTWURF**  
Planblatt  
**7135-5003**

- GZ E: Oktober 2012 / Wie / kö
- A 1 März 2013 / Wie / kö
- 2 Dezember 2015 / Wie / kö
- 3 November 2019 / Wie / kö
- 4
- 5
- 6
- 7
- 8
- 9

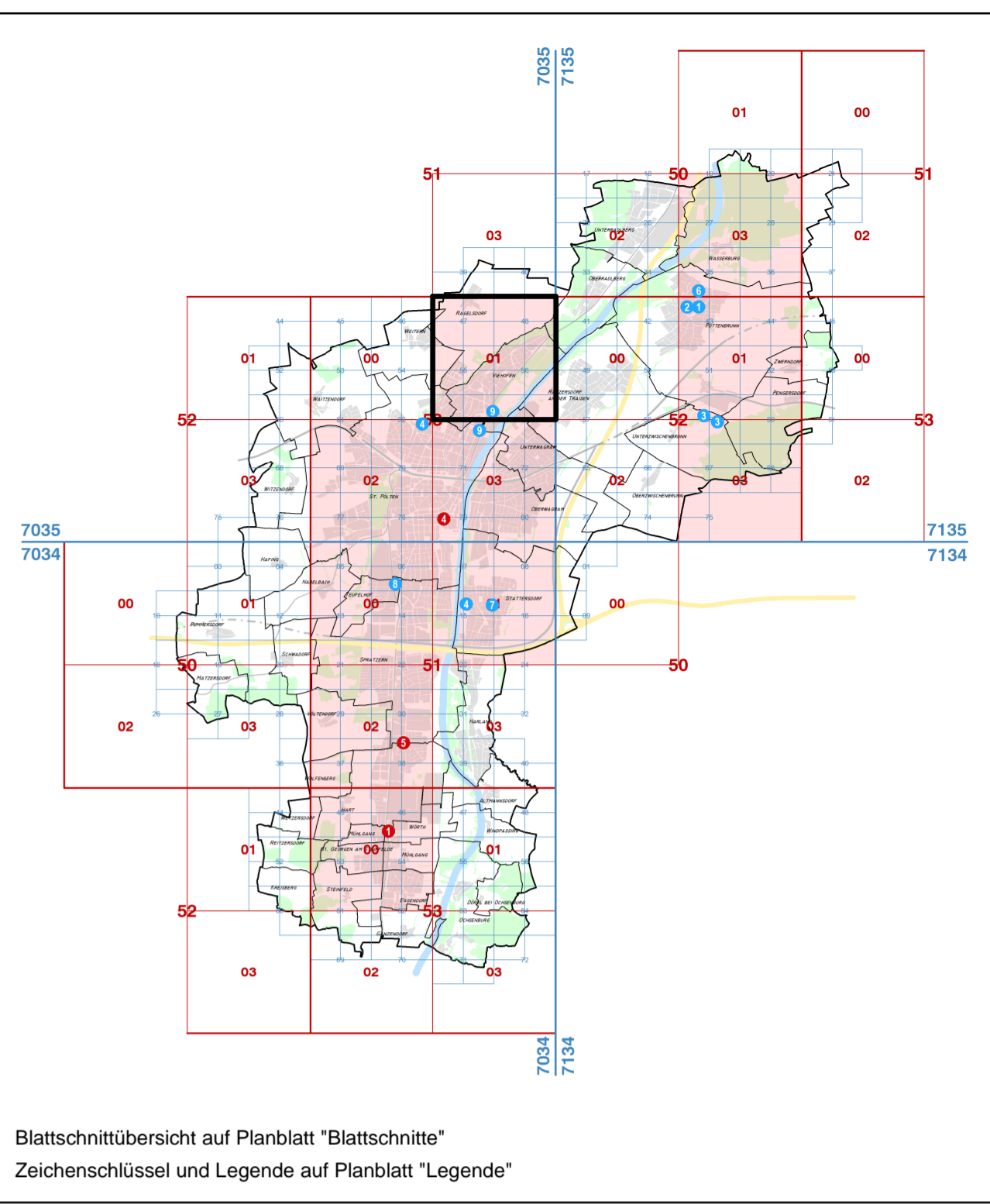
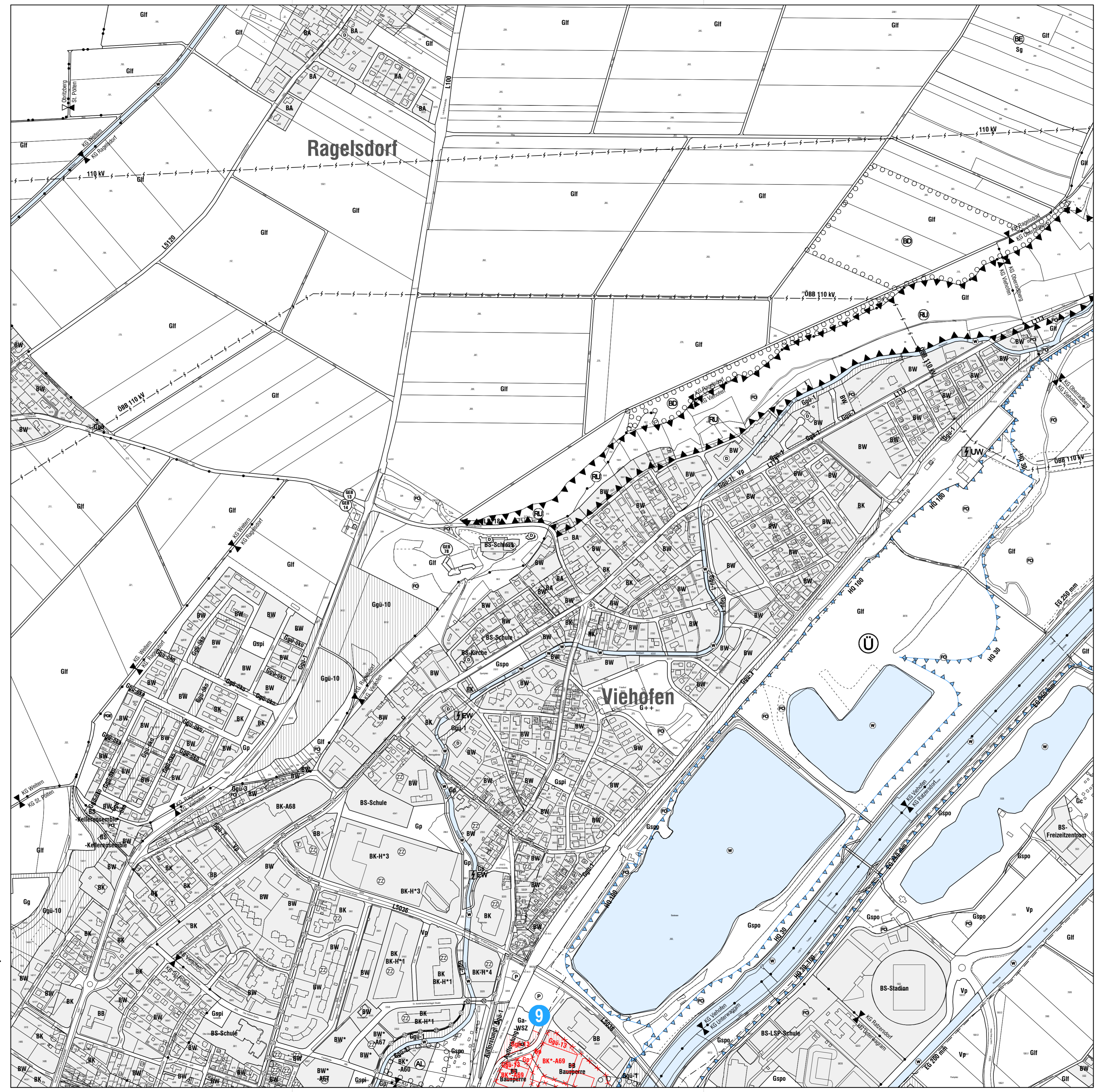
Stand der  
Planinformation: 06.11.2019

DKM-Stand: 18.07.2019

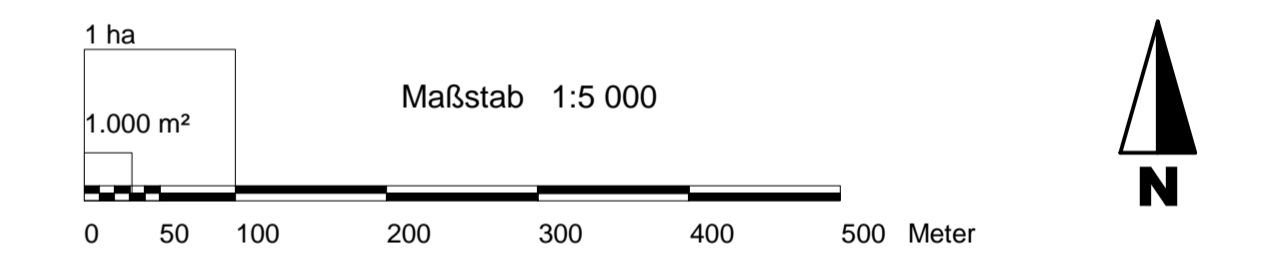
7035-5301

FLÄCHENWIDMUNGSPLAN

ÖROP Landeshauptstadt St. Pölten



**ÖROP** Landeshauptstadt St. Pölten  
**FLÄCHENWIDMUNGSPLAN**



Anlass:	GZ.:	Kundmachung:	Beschluss:	Verordnung:
Neudarstellung	04/25/13-73	07.05. - 19.06.2012	29.10.2012	14.02.2013
88. Änderung	04/25/13-88-15	08.02. - 21.03.2016	28.11.2016	07.06.2017
93. Änderung	04/25/13-93-17	29.11.2017 - 11.01.2018	28.05.2018	29.08.2018
97. Änderung	04/25/13-97-18	11.02.2019 - 25.03.2019	27.05.2019	16.08.2019
102. Änderung	04/25/13-102-19			

Amt der NÖ Landesregierung: \_\_\_\_\_  
Der Bürgermeister: \_\_\_\_\_

**Flächenwidmungsplan**  
zum örtlichen  
Raumordnungsprogramm  
der Stadt  
**St. Pölten**  
gemäß NÖ ROG 2014

**ENTWURF**

Planblatt  
**7035-5301**

GZ E: Oktober 2012 / Wie / kö  
A 1 Dezember 2015 / Wie / kö  
2 Oktober 2016 / Wie / kö  
3 September 2017 / Wie / kö  
4 November 2018 / Wie / kö  
5 April 2019 / Wie / kö  
6 **November 2019 / Wie / kö**  
7  
8  
9

Stand der  
Planinformation: 06.11.2019

DKM-Stand: 18.07.2019

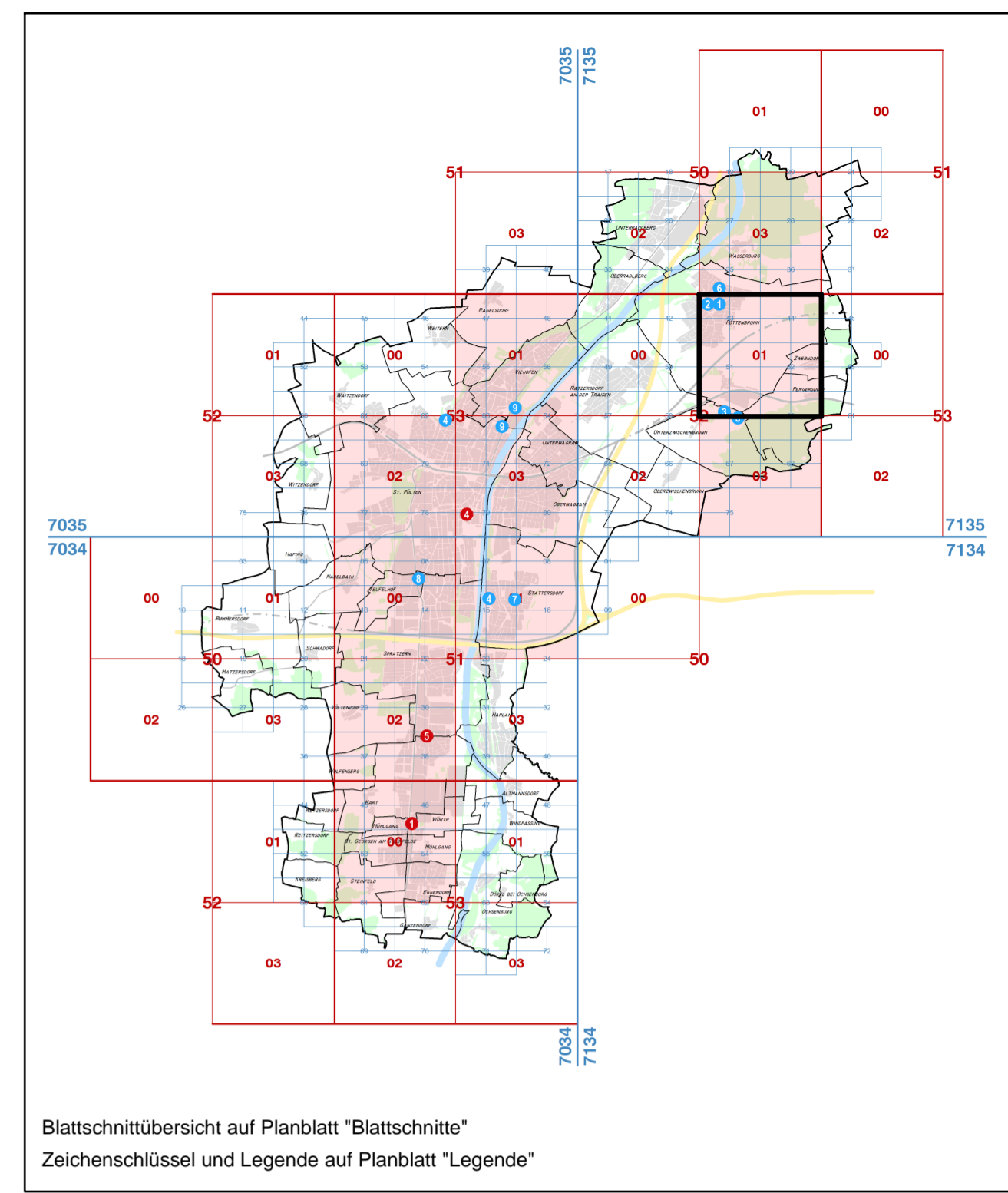
**st.pölten** stadt.planung  
Magistrat St. Pölten, Fachbereich Bau - Stadtplanung

**04/25/13-102-19**

7135-5201

FLÄCHENWIDMUNGSPLAN

ÖROP Landeshauptstadt St. Pölten



**ÖROP** Landeshauptstadt St. Pölten  
**FLÄCHENWIDMUNGSPLAN**

1 ha  
1.000 m<sup>2</sup>  
Maßstab 1:5 000

0 50 100 200 300 400 500 Meter

Anlass:	GZ.:	Kundmachung:	Beschluss:	Verordnung:
Neudarstellung	04/25/13-73	07.05. - 19.06.2012	29.10.2012	14.02.2013
85. Änderung	04/25/13-85-14	30.06. - 11.08.2014	23.02.2015	29.04.2015
88. Änderung	04/25/13-88-15	08.02. - 21.03.2016	28.11.2016	07.06.2017
97. Änderung	04/25/13-97-18	11.02.2019 - 25.03.2019	27.05.2019	16.08.2019
102. Änderung	04/25/13-102-19			

Amt der NÖ Landesregierung: \_\_\_\_\_  
Der Bürgermeister: \_\_\_\_\_

**Flächenwidmungsplan**  
zum örtlichen  
Raumordnungsprogramm  
der Stadt  
**St. Pölten**  
gemäß NÖ ROG 2014

**ENTWURF**

Planblatt  
**7135-5201**

GZ E: Oktober 2012 / Wie / kö  
A 1 April 2014 / WWie / kö  
2 Dezember 2014 / Wie / kö  
3 Oktober 2016 / Wie / kö  
4 Februar 2019 / Wie / kö  
5 **November 2019 / Wie / kö**  
6  
7  
8  
9

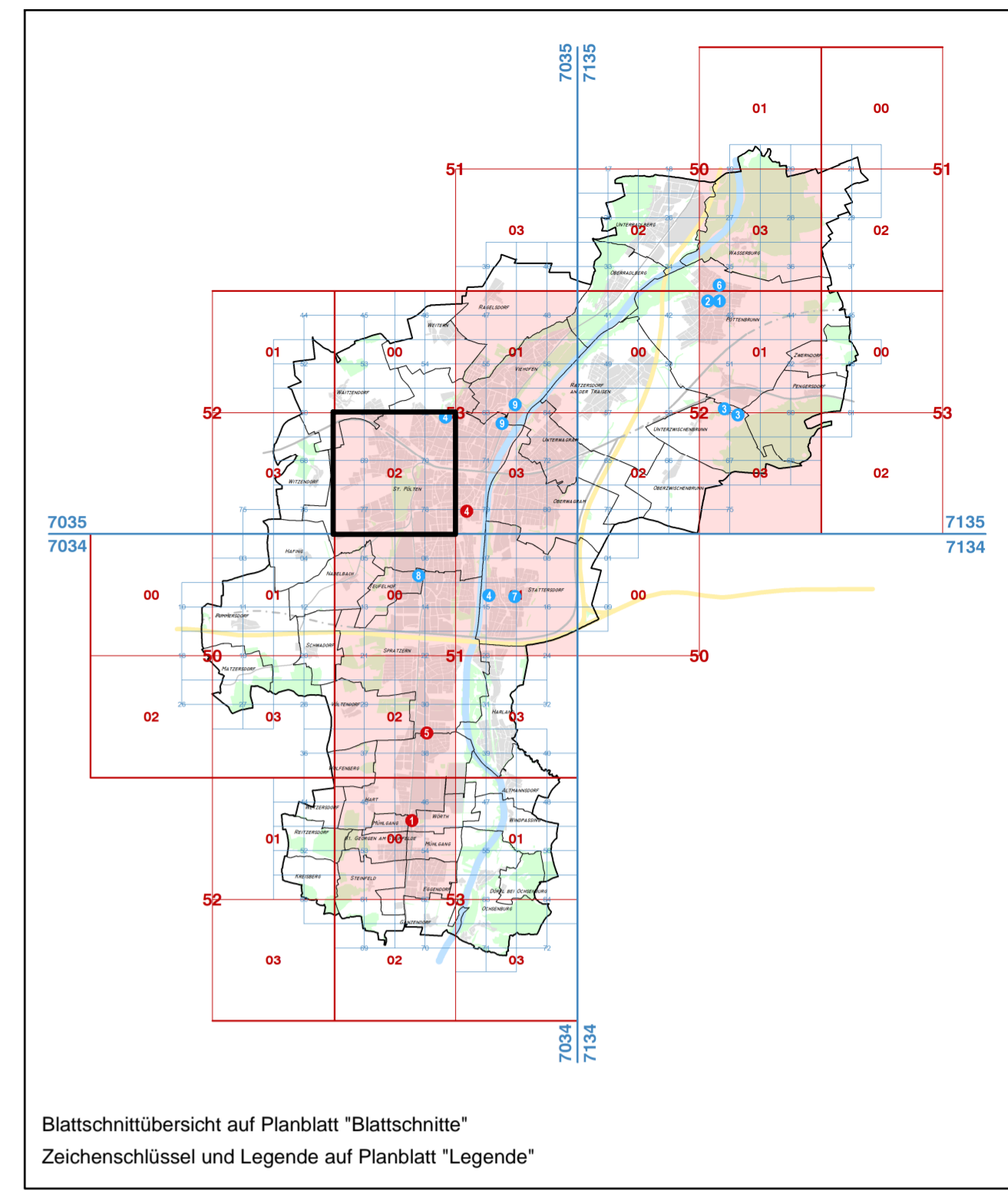
Stand der  
Planinformation: 06.11.2019

DKM-Stand: 18.07.2019

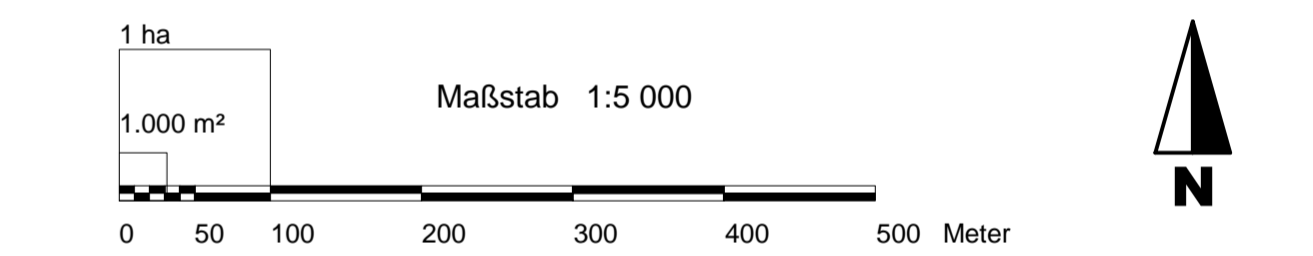
7035-5302

FLÄCHENWIDMUNGSPLAN

ÖROP Landeshauptstadt St. Pölten



**ÖROP** Landeshauptstadt St. Pölten  
**FLÄCHENWIDMUNGSPLAN**



Anlass:	GZ.:	Kundmachung:	Beschluss:	Verordnung:
Neudarstellung	04/25/13-73	07.05. - 19.06.2012	29.10.2012	14.02.2013
85. Änderung	04/25/13-85-14	30.06. - 11.08.2014	23.02.2015	29.04.2015
88. Änderung	04/25/13-88-15	08.02. - 21.03.2016	28.11.2016	07.06.2017
93. Änderung	04/25/13-93-17	29.11.2017 - 11.01.2018	28.05.2018	29.08.2018
97. Änderung	04/25/13-97-18	11.02.2019 - 25.03.2019	27.05.2019	16.08.2019
102. Änderung	04/25/13-102-19			

Amt der NÖ Landesregierung: \_\_\_\_\_  
Der Bürgermeister: \_\_\_\_\_

**Flächenwidmungsplan**  
zum örtlichen  
Raumordnungsprogramm  
der Stadt  
**St. Pölten**  
gemäß NÖ ROG 2014

**ENTWURF**

Planblatt  
**7035-5302**

Stand der  
Planinformation: 06.11.2019

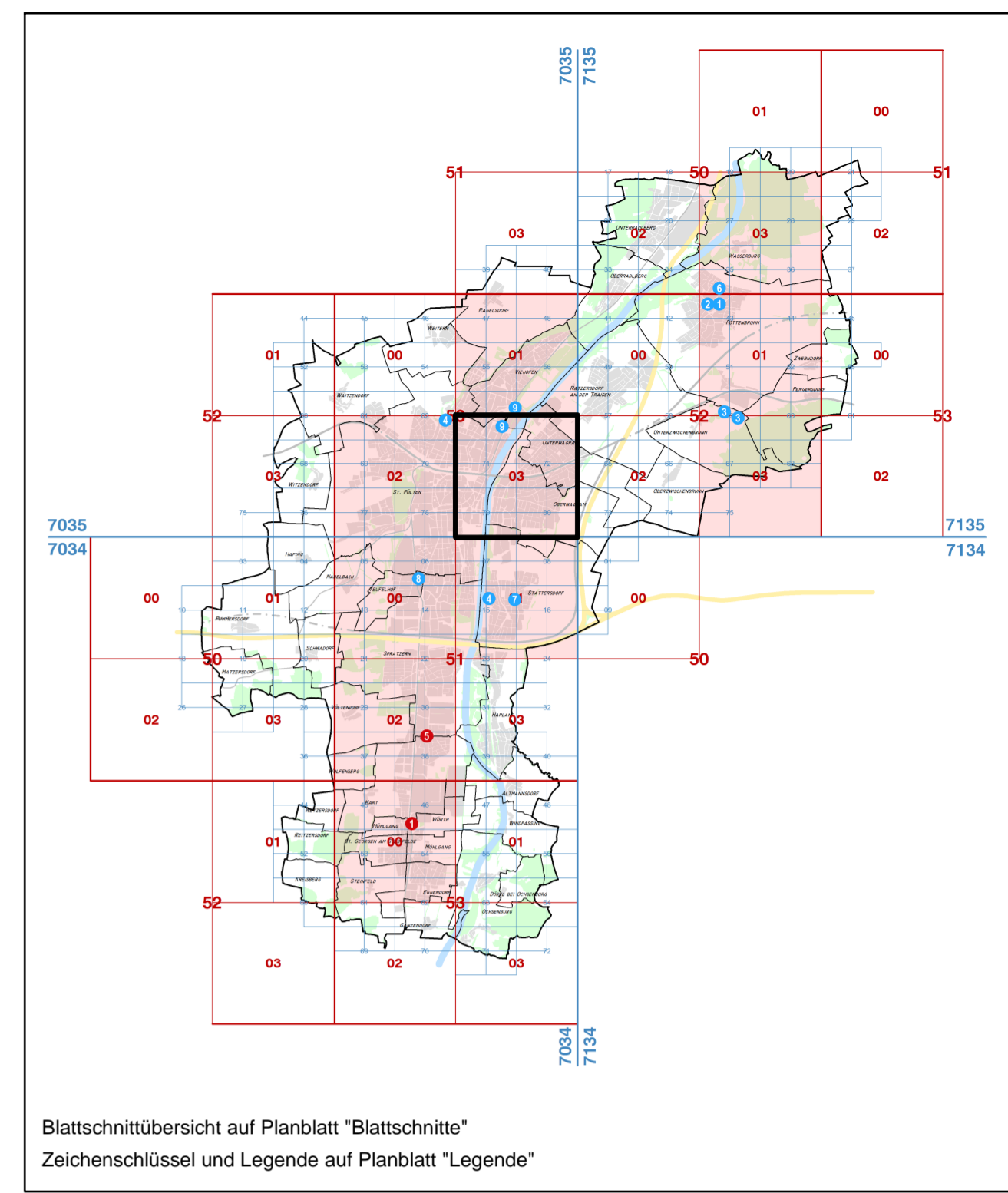
DKM-Stand: 18.07.2019

GZ E: Oktober 2012 / Wie / kö
A 1 April 2014 / Wie / kö
2 Dezember 2014 / Wie / kö
3 Dezember 2015 / Wie / kö
4 September 2017 / Wie / kö
5 April 2018 / Wie / kö
6 November 2018 / Wie / kö
7 November 2019 / Wie / kö
8
9

7035-5303

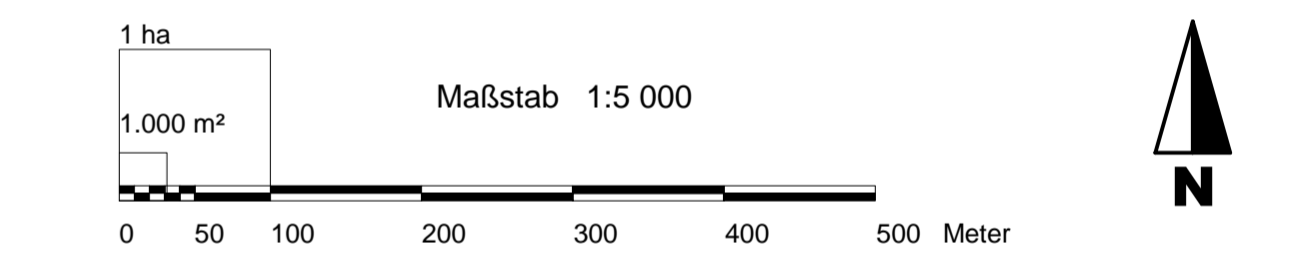
FLÄCHENWIDMUNGSPLAN

ÖROP Landeshauptstadt St. Pölten



Blattschnittübersicht auf Planblatt "Blattschnitte"  
 Zeichenschlüssel und Legende auf Planblatt "Legende"

**ÖROP** Landeshauptstadt St. Pölten  
**FLÄCHENWIDMUNGSPLAN**



Anlass:	GZ.:	Kundmachung:	Beschluss:	Verordnung:
Neudarstellung	04/25/13-73	07.05. - 19.06.2012	29.10.2012	14.02.2013
95. Änderung	04/25/13-95-17	02.10. - 14.11.2017	29.01.2018	01.03.2018
93. Änderung	04/25/13-93-17	29.11.2017 - 11.01.2018	28.05.2018	29.08.2018
97. Änderung	04/25/13-97-18	11.02.2019 - 25.03.2019	27.05.2019	16.08.2019
102. Änderung	04/25/13-102-19			

Amt der NÖ Landesregierung: Der Bürgermeister:



**Flächenwidmungsplan**  
 zum örtlichen  
 Raumordnungsprogramm  
 der Stadt  
**St. Pölten**  
 gemäß NÖ ROG 2014

**ENTWURF**

Planblatt  
**7035-5303**

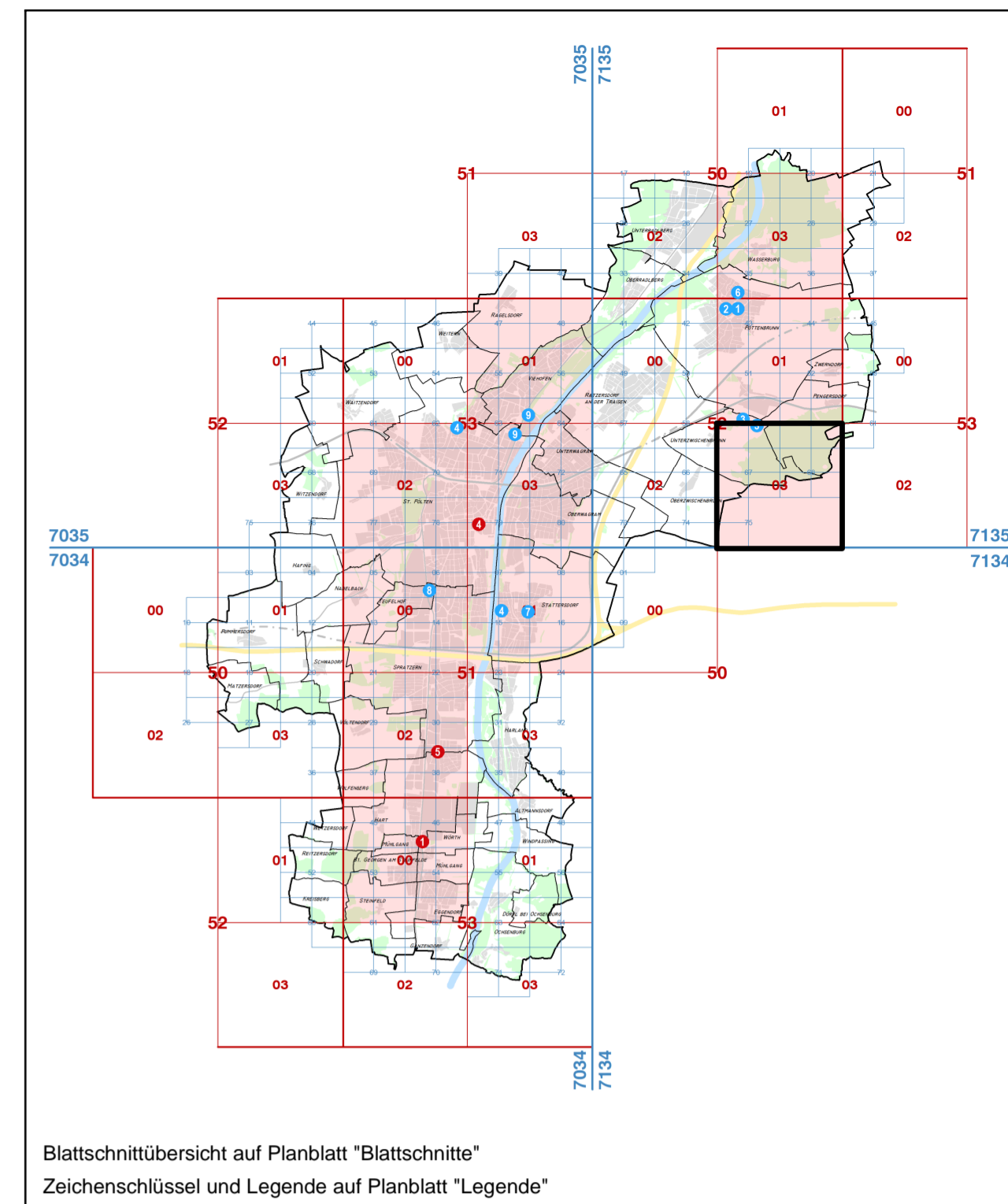
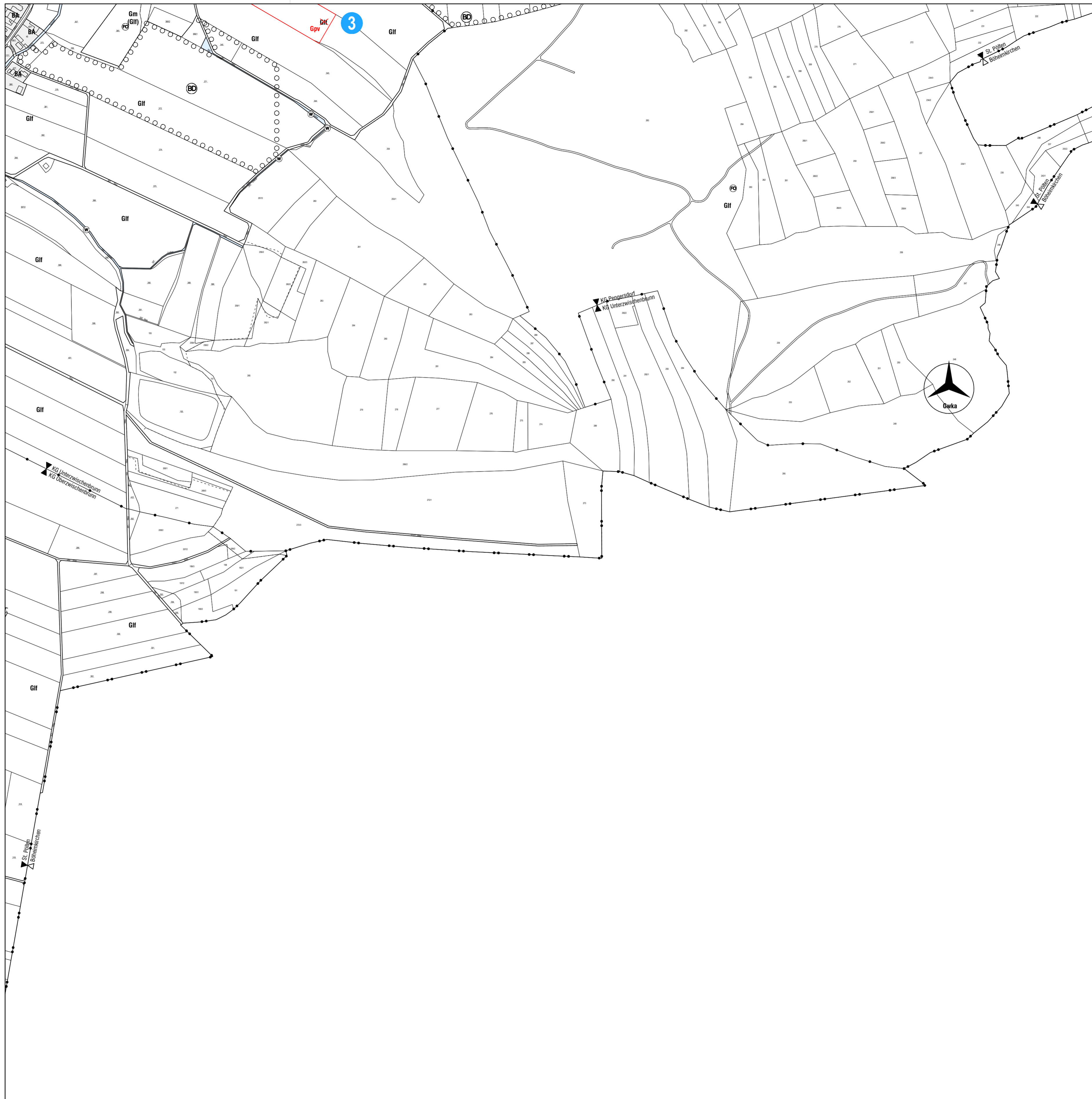
GZ E: Oktober 2012 / Wie / kö  
 A 1 März 2013 / Wie / kö  
 2 April 2014 / Wie / kö  
 3 Dezember 2014 / Wie / kö  
 4 Dezember 2015 / Wie / kö  
 5 Oktober 2016 / Wie / kö  
 6 August 2017 / Wie / kö  
 7 September 2017 / Wie / kö  
 8 April 2018 / Wie / kö  
 9 November 2018 / Wie / kö  
 November 2019 / Wie / kö

Stand der  
 Planinformation: 06.11.2019  
 DKM-Stand: 18.07.2019

7135-5203

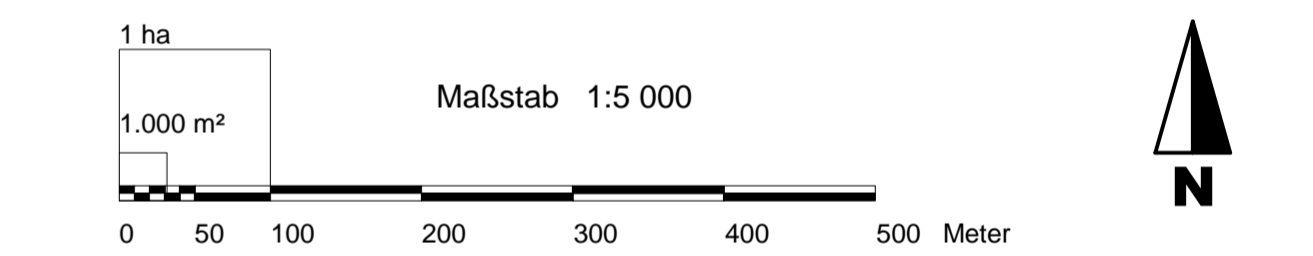
FLÄCHENWIDMUNGSPLAN

ÖROP Landeshauptstadt St. Pölten



Blattschnittübersicht auf Planblatt "Blattschnitte"  
Zeichenschlüssel und Legende auf Planblatt "Legende"

### ÖROP Landeshauptstadt St. Pölten FLÄCHENWIDMUNGSPLAN



Anlass:	GZ.:	Kundmachung:	Beschluss:	Verordnung:
Neudarstellung	04/25/13-73	07.05. - 19.06.2012	29.10.2012	14.02.2013
85. Änderung	04/25/13-85-14	30.06. - 11.08.2014	23.02.2015	29.04.2015
89. Änderung	04/25/13-89-15	10.07. - 21.08.2015	28.10.2015	26.02.2016
88. Änderung	04/25/13-88-15	08.02. - 21.03.2016	28.11.2016	07.06.2017
102. Änderung	04/25/13-102-19			

Amt der NÖ Landesregierung: \_\_\_\_\_ Der Bürgermeister: \_\_\_\_\_



#### Flächenwidmungsplan

zum örtlichen  
Raumordnungsprogramm  
der Stadt  
**St. Pölten**  
gemäß NÖ ROG 2014

**ENTWURF**

Planblatt  
**7135-5203**

GZ E: Oktober 2012 / Wie / kö
A 1 April 2014 / Wie / kö
2 Dezember 2014 / Wie / kö
3 März 2015 / Wie / kö
4 Dezember 2015 / Wie / kö
5 <b>November 2019 / Wie / kö</b>
6
7
8
9

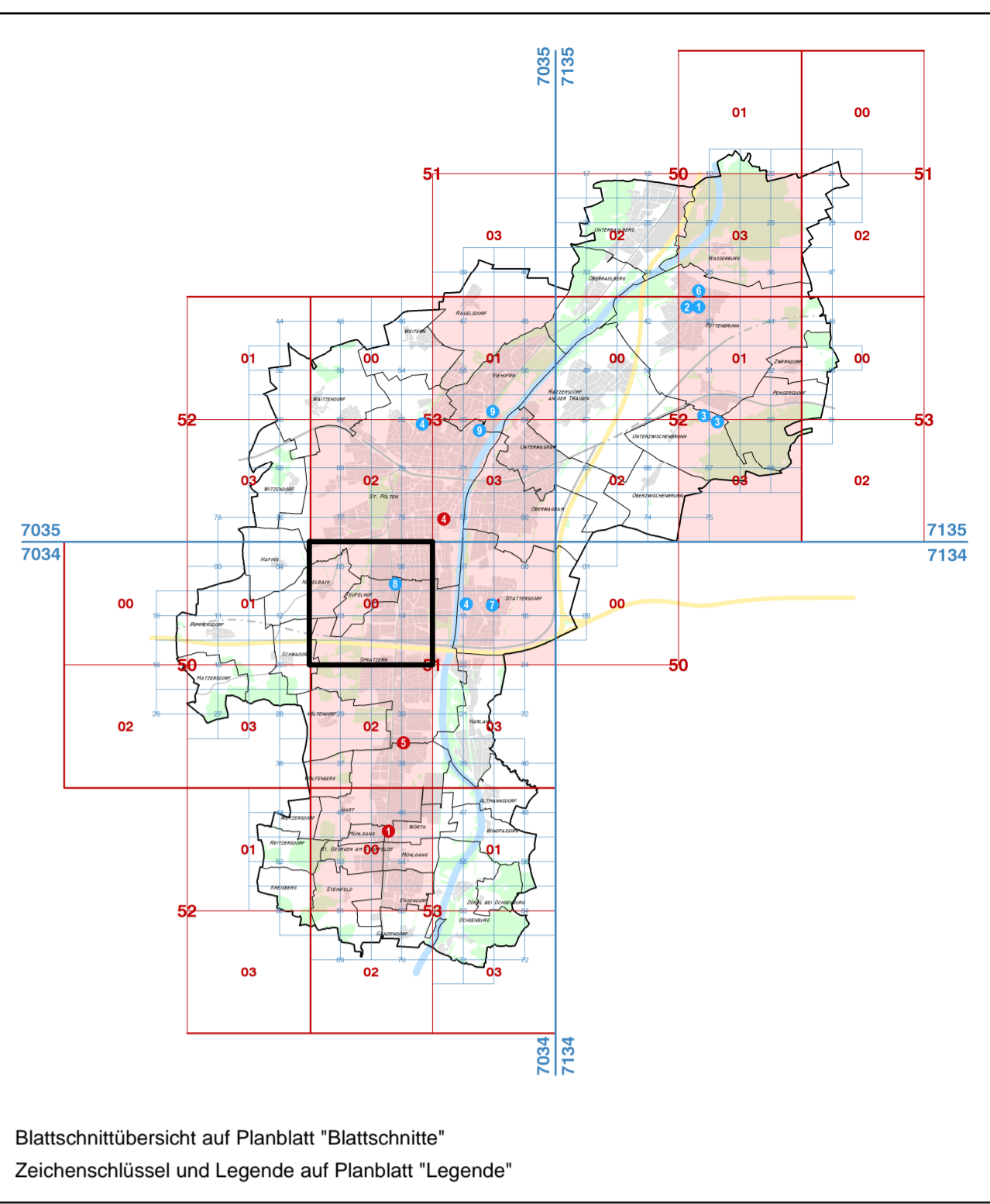
Stand der  
Planinformation: 06.11.2019

DKM-Stand: 18.07.2019

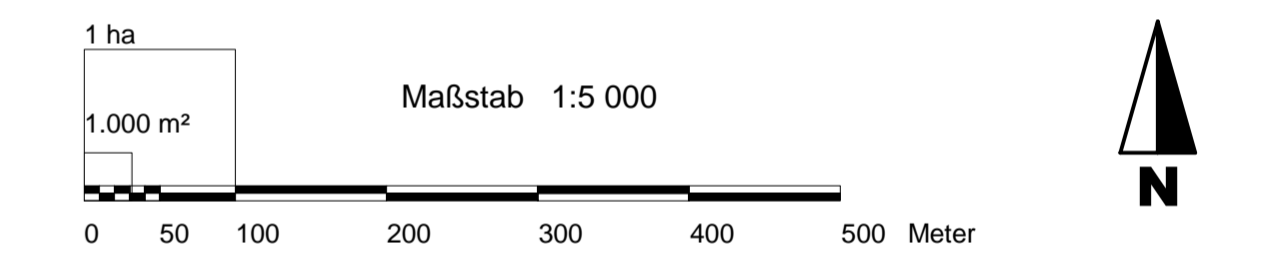
7034-5100

FLÄCHENWIDMUNGSPLAN

ÖROP Landeshauptstadt St. Pölten



**ÖROP** Landeshauptstadt St. Pölten  
**FLÄCHENWIDMUNGSPLAN**



Anlass:	GZ.:	Kundmachung:	Beschluss:	Verordnung:
Neudarstellung	04/25/13-73	07.05. - 19.06.2012	29.10.2012	14.02.2013
93. Änderung	04/25/13-93-17	29.11.2017 - 11.01.2018	28.05.2018	29.08.2018
97. Änderung	04/25/13-97-18	11.02.2019 - 25.03.2019	27.05.2019	16.08.2019
101. Änderung	04/25/13-101-19	---	30.09.2019	05.11.2019
102. Änderung	04/25/13-102-19	---	---	---

Amt der NÖ Landesregierung: \_\_\_\_\_ Der Bürgermeister: \_\_\_\_\_

**Flächenwidmungsplan**  
zum örtlichen  
Raumordnungsprogramm  
der Stadt  
**St. Pölten**  
gemäß NÖ ROG 2014

**ENTWURF**

Planblatt  
**7034-5100**

GZ E: Oktober 2012 / Wie / kö  
A 1 April 2014 / W/ie / kö  
2 Dezember 2014 / W/ie / kö  
3 Dezember 2015 / W/ie / kö  
4 Oktober 2016 / W/ie / kö  
5 August 2017 / W/ie / kö  
6 September 2017 / W/ie / kö  
7 November 2018 / W/ie / kö  
8 November 2019 / W/ie / kö  
9

Stand der  
Planinformation: 06.11.2019

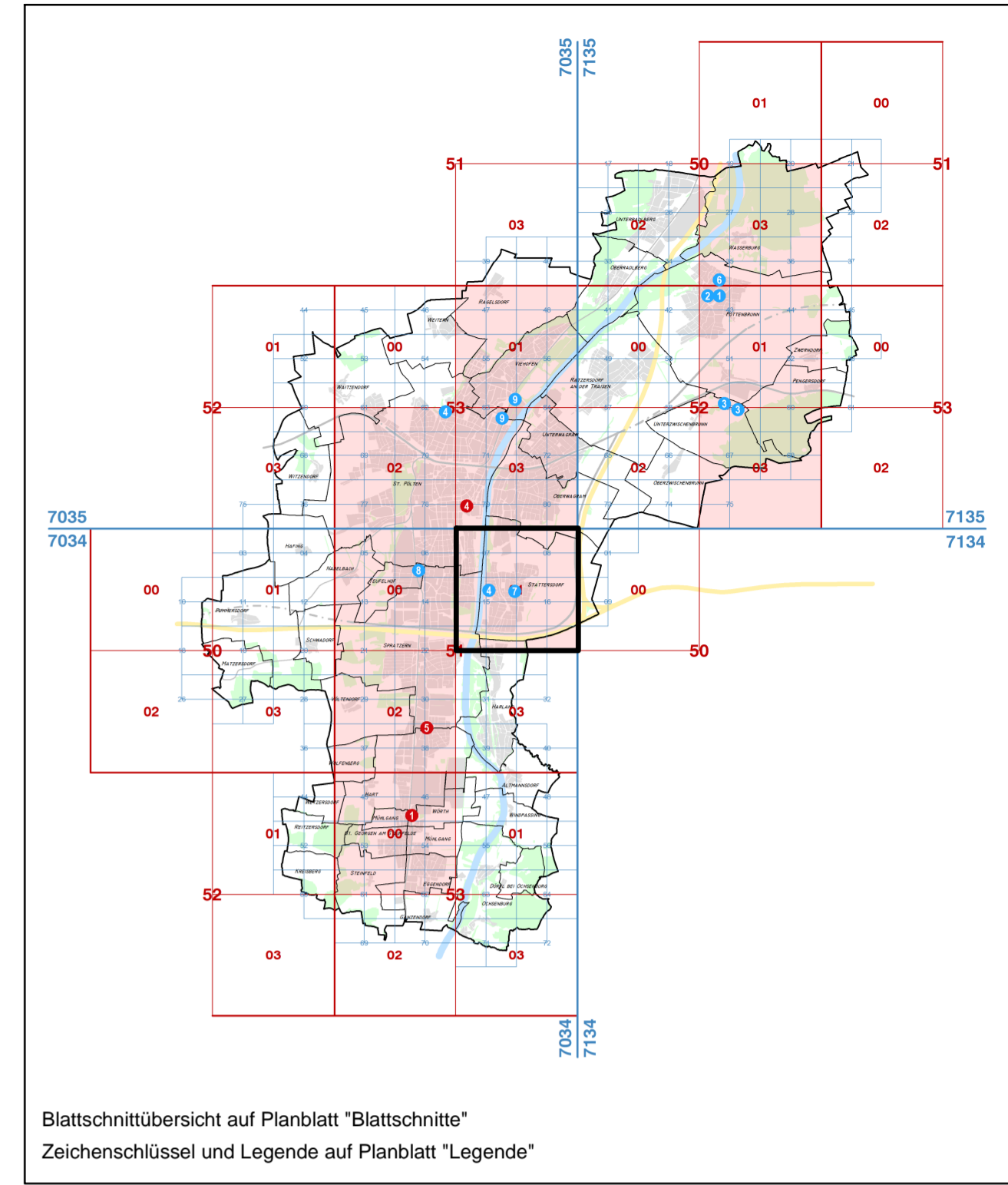
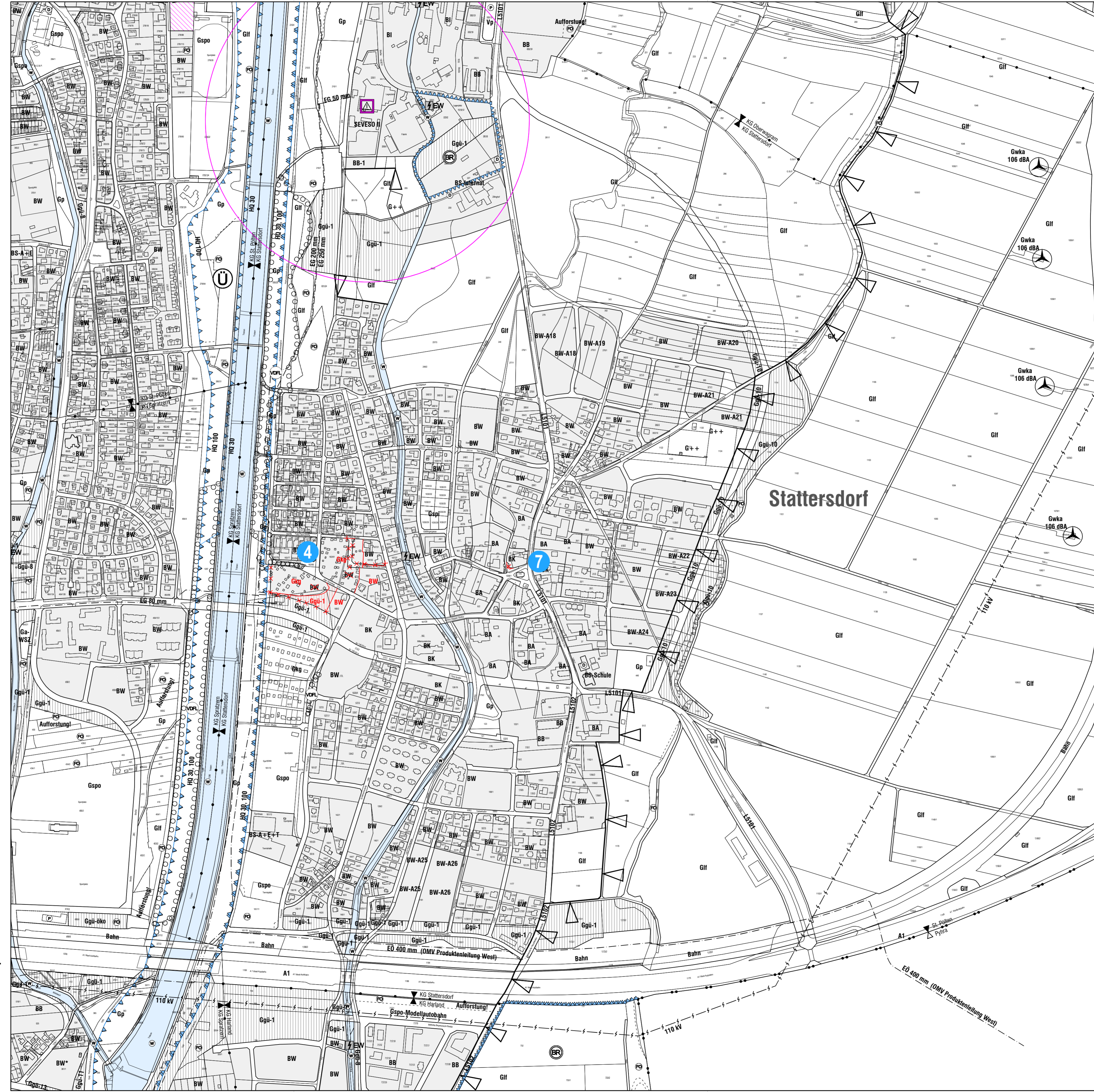
DKM-Stand: 18.07.2019



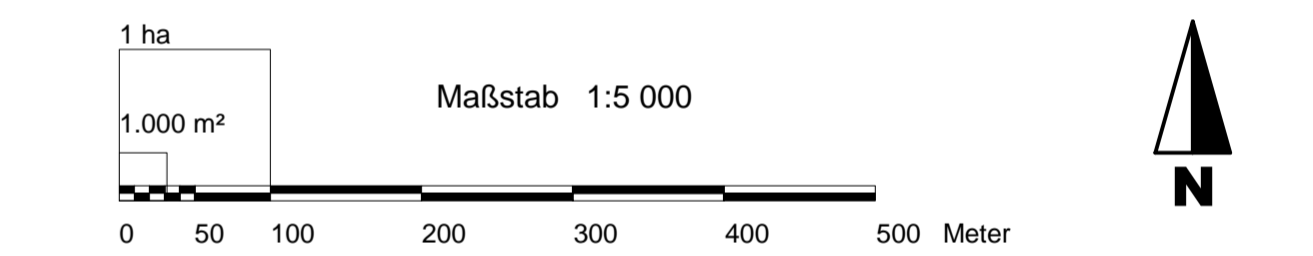
7034-5101

FLÄCHENWIDMUNGSPLAN

ÖROP Landeshauptstadt St. Pölten



**ÖROP** Landeshauptstadt St. Pölten  
**FLÄCHENWIDMUNGSPLAN**



Anlass:	GZ.:	Kundmachung:	Beschluss:	Verordnung:
Neudarstellung	04/25/13-73	07.05. - 19.06.2012	29.10.2012	14.02.2013
93. Änderung	04/25/13-93-17	29.11.2017 - 11.01.2018	28.05.2018	29.08.2018
100. Änderung	04/25/13-100-19	---	29.04.2019	24.05.2019
97. Änderung	04/25/13-97-18	11.02.2019 - 25.03.2019	27.05.2019	16.08.2019
102. Änderung	04/25/13-102-19	---	---	---

Amt der NÖ Landesregierung: \_\_\_\_\_  
Der Bürgermeister: \_\_\_\_\_

**Flächenwidmungsplan**  
zum örtlichen  
Raumordnungsprogramm  
der Stadt  
**St. Pölten**  
gemäß NÖ ROG 2014

**ENTWURF**

Planblatt  
**7034-5101**

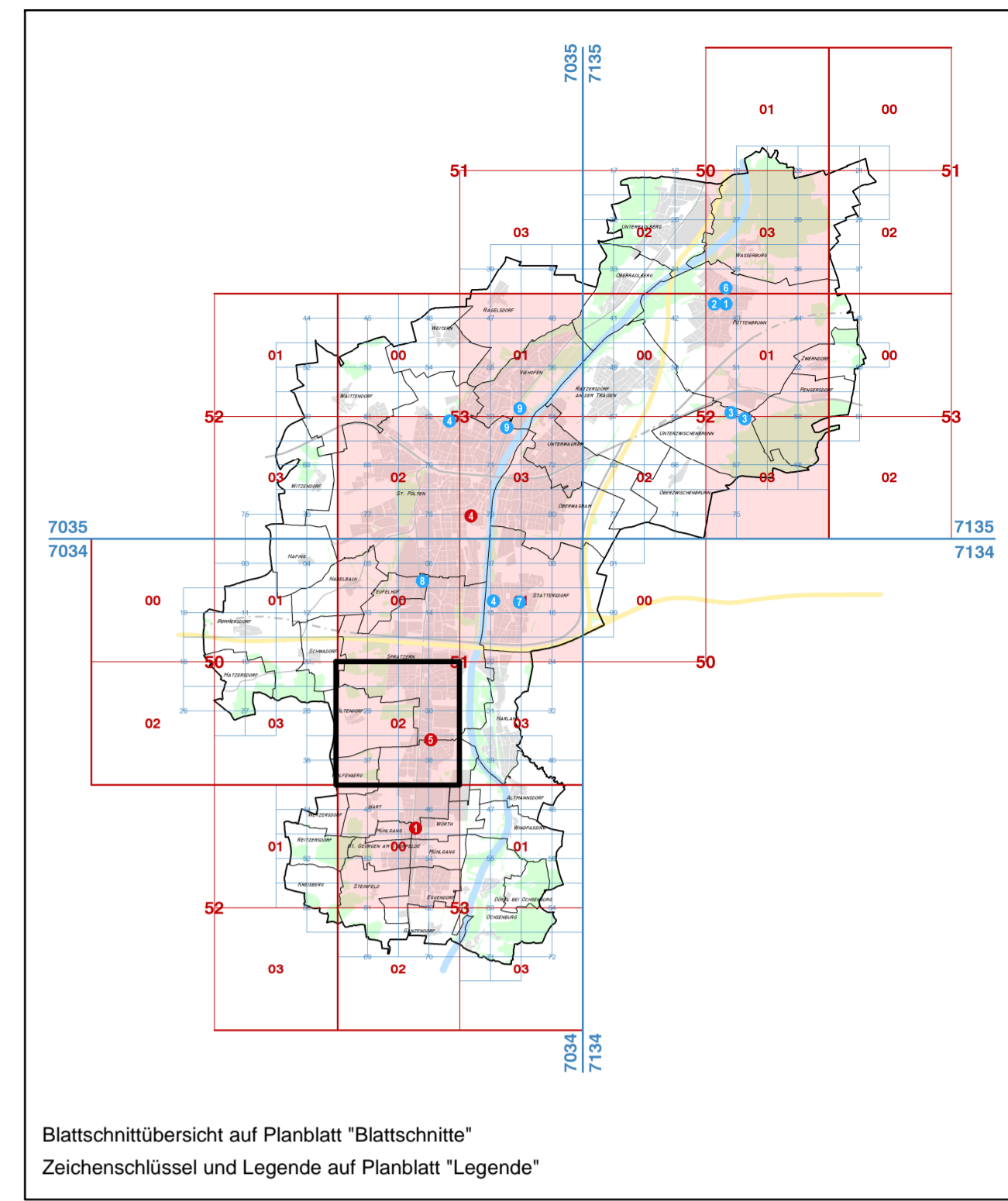
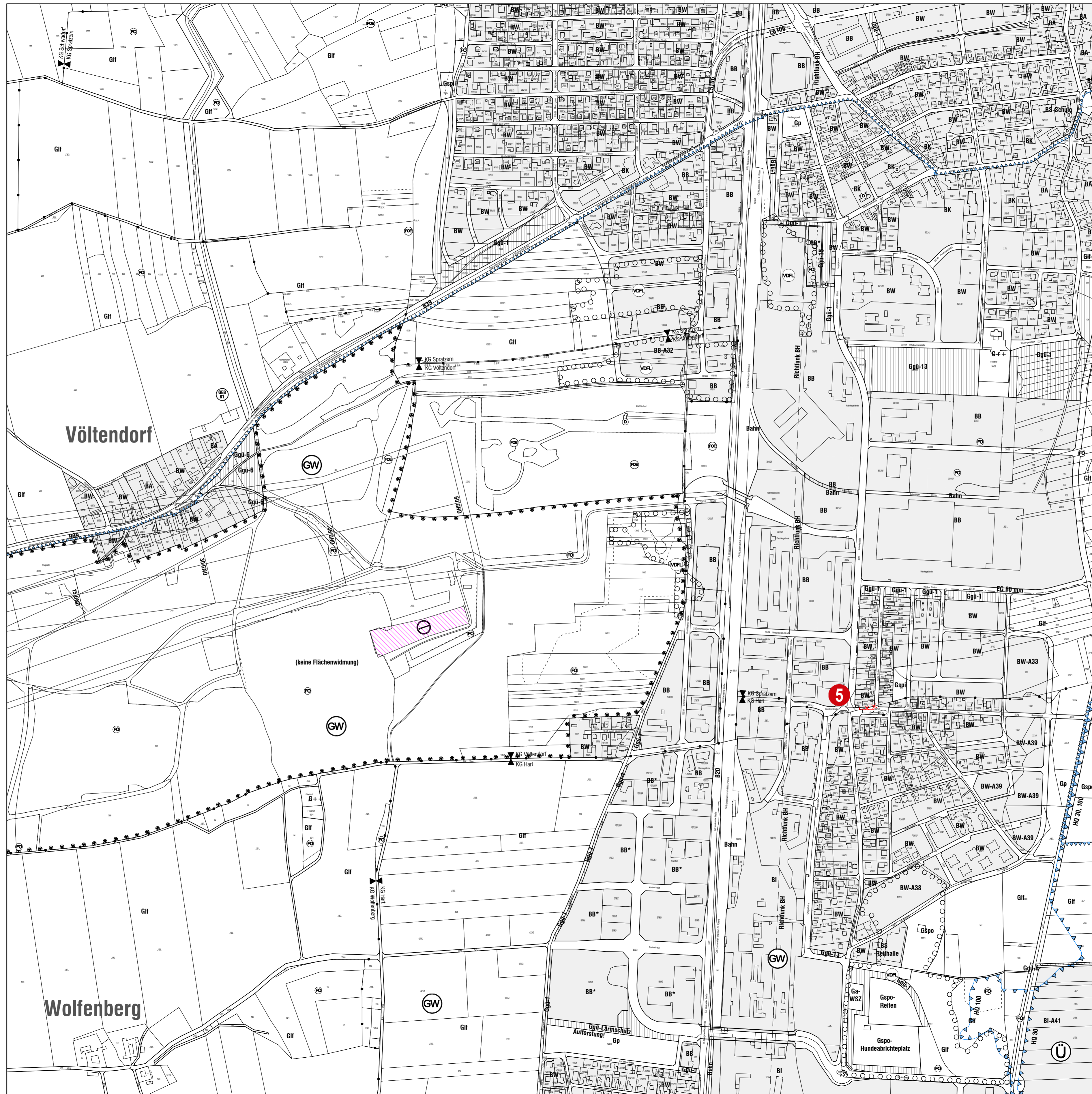
Stand der  
Planinformation: 06.11.2019

DKM-Stand: 18.07.2019

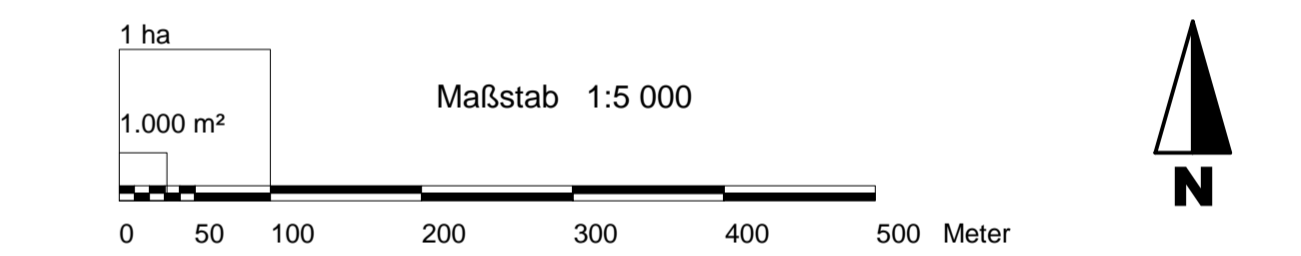
7034-5102

FLÄCHENWIDMUNGSPLAN

ÖROP Landeshauptstadt St. Pölten



ÖROP Landeshauptstadt St. Pölten  
FLÄCHENWIDMUNGSPLAN



Anlass:	GZ.:	Kundmachung:	Beschluss:	Verordnung:
Neudarstellung	04/25/13-73	07.05. - 19.06.2012	29.10.2012	14.02.2013
79. Änderung	04/25/13-79-13	05.06. - 18.07.2013	30.09.2013	23.12.2013
88. Änderung	04/25/13-88-15	08.02. - 21.03.2016	28.11.2016	07.06.2017
93. Änderung	04/25/13-93-17	29.11.2017 - 11.01.2018	28.05.2018	29.08.2018
97. Änderung	04/25/13-97-18	11.02.2019 - 25.03.2019	27.05.2019	16.08.2019
102. Änderung	04/25/13-102-19			

Amt der NÖ Landesregierung: \_\_\_\_\_  
Der Bürgermeister: \_\_\_\_\_

**Flächenwidmungsplan**  
zum örtlichen  
Raumordnungsprogramm  
der Stadt  
**St. Pölten**  
gemäß NÖ ROG 2014

**ENTWURF**

Planblatt  
**7034-5102**

GZ E: Oktober 2012 / Wie / kō  
A 1 März 2013 / Wie / kō  
2 Dezember 2015 / Wie / kō  
3 September 2017 / Wie / kō  
4 November 2018 / Wie / kō  
5 **November 2019 / Wie / kō**  
6  
7  
8  
9

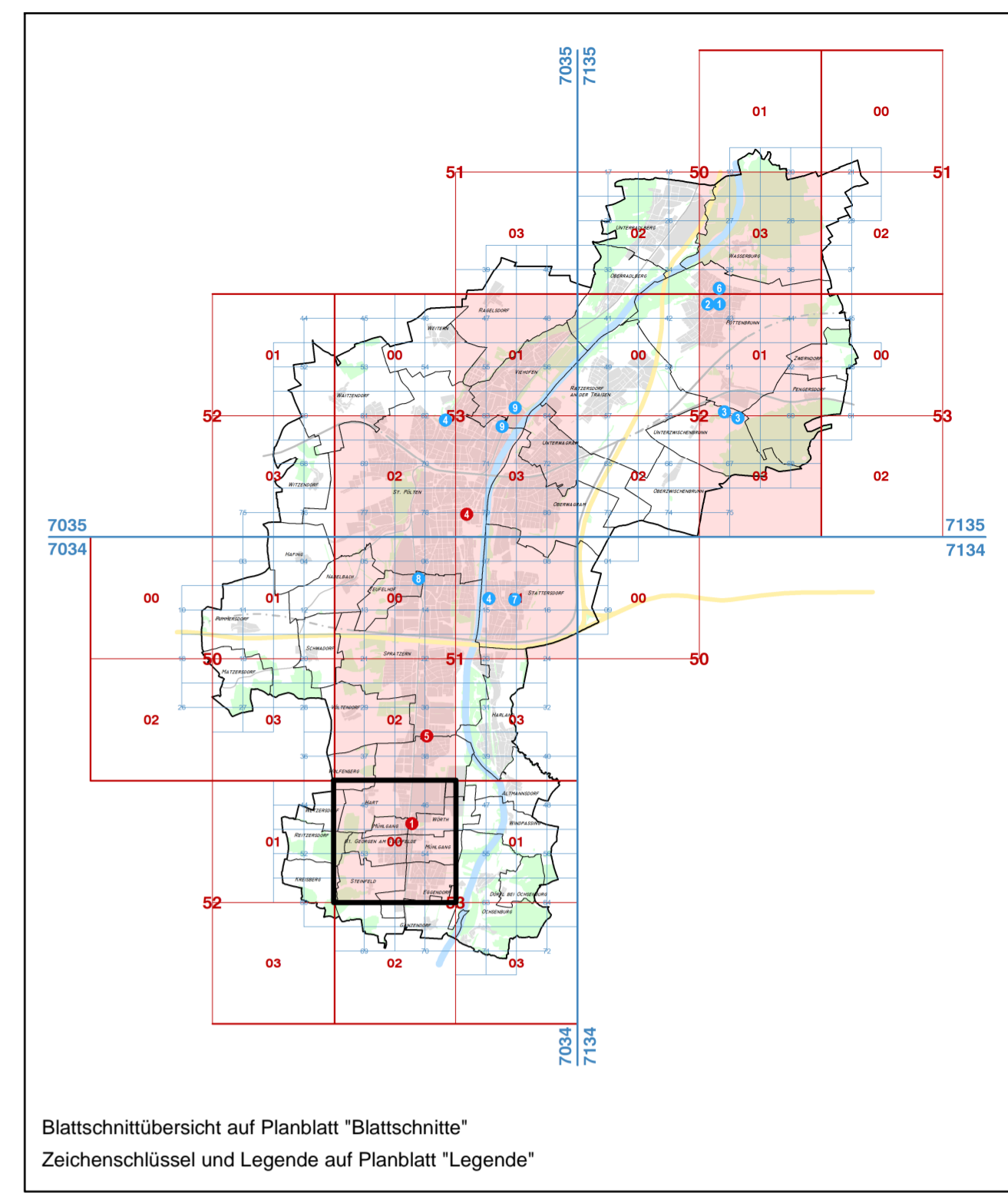
Stand der  
Planinformation: 06.11.2019

DKM-Stand: 18.07.2019

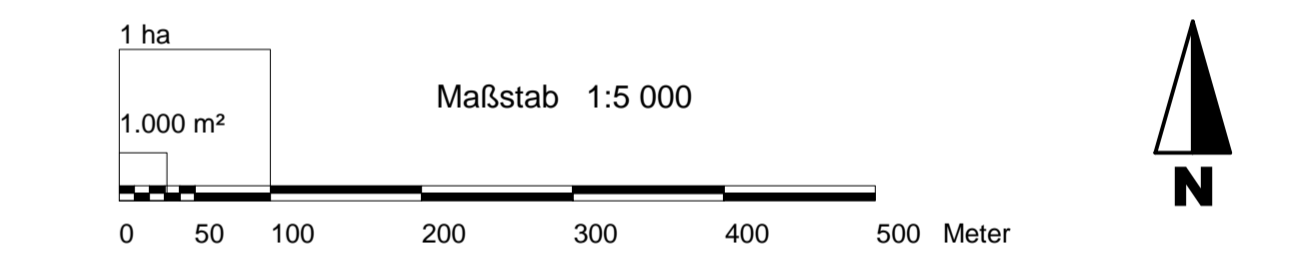
7034-5300

FLÄCHENWIDMUNGSPLAN

ÖROP Landeshauptstadt St. Pölten



**ÖROP** Landeshauptstadt St. Pölten  
**FLÄCHENWIDMUNGSPLAN**



Anlass:	GZ.:	Kundmachung:	Beschluss:	Verordnung:
Neudarstellung	04/25/13-73	07.05. - 19.06.2012	29.10.2012	14.02.2013
79. Änderung	04/25/13-79-13	05.06. - 18.07.2013	30.09.2013	23.12.2013
90. Änderung	04/25/13-90-15	-----	25.01.2016	19.02.2016
88. Änderung	04/25/13-88-15	08.02. - 21.03.2016	28.11.2016	07.06.2017
93. Änderung	04/25/13-93-17	29.11.2017 - 11.01.2018	28.05.2018	29.08.2018
102. Änderung	04/25/13-102-19			

Amt der NÖ Landesregierung: Der Bürgermeister:

**Flächenwidmungsplan**  
zum örtlichen  
Raumordnungsprogramm  
der Stadt  
**St. Pölten**  
gemäß NÖ ROG 2014

**ENTWURF**

Planblatt  
**7034-5300**

GZ E: Oktober 2012 / Wie / kö  
A 1 März 2013 / Wie / kö  
2 Mai 2015 / Wie / kö  
3 Februar 2016 / Wie / kö  
4 Oktober 2016 / Wie / kö  
5 September 2017 / Wie / kö  
6 **November 2019 / Wie / kö**  
7  
8  
9

Stand der  
Planinformation: 06.11.2019

DKM-Stand: 18.07.2019